

# XXIV VUELTA CICLISTA INTERNACIONAL A LA COMUNIDAD DE MADRID

## 2ª etapa: Coslada - Coslada

Control de Firmas: Recinto Ferial		16:00 a 16:50			
Llamada:		16:55			
Salida Neutralizada:		17:00			
ALTITUD	ITINERARIO NEUTRALIZADO	KM	FALTA	PARCIAL	31,00
570	SALIDA NEUTRALIZADA: C/ Virgen de la Cabeza, Av. del Plantío, Glorieta Rosa de los Vientos	0	8,3	8,3	17:00
	Av. Constitución, C/ Begoña, Glorieta 1º Mayo, Av. España, C/ Méjico, C/ Honduras, Av. Vicálvaro,				
535	C/ La Cañada, Av. Jarama, C/ Segovia (Circunvalación San Fernando) en esquina C/ Zamora	8,3	0	8,3	17:15
ALTITUD	ITINERARIO	KM	FALTA	PARCIAL	44,00
535	<b>SALIDA REAL: San Fernando de Henares: C/ Segovia (Circunvalación) esquina C/ Zamora</b>	0,0	84,8	0,0	17:15
533	San Fernando de Henares: 6 Glorietas: de frente. Pasa a ser M-206	0,2	84,6	0,2	17:15
529	Glorieta: de frente dirección Cristo Rivas. Pasa a ser M-823. COMIENZA PUERTO	4,8	80,0	4,6	17:20
577	Rotonda: de frente Vicálvaro	6,8	78,0	2,0	17:23
630	<b>PREMIO MONTAÑA 3ª categoría: Alto del Cristo de Rivas: en Puente sobre autopista</b>	8,5	76,3	1,7	17:26
596	Rotonda: izquierda dirección Vicávaro por M-203	10,3	74,5	1,8	17:29
591	3 Rotondas: de frente - se toma por C/ Rivas.	11,7	73,1	1,4	17:30
608	Rotonda: derecha dirección Coslada por C/ Boyer	13,6	71,2	1,9	17:33
610	Rotonda: izquierda por Carretera de Vicálvaro a Coslada	14,2	70,6	0,6	17:35
594	<b>Coslada: C/ Virgen de la Cabeza. META VOLANTE Pasos elevados: BANDERA AMARILLA</b>	15,9	68,9	1,7	17:38
564	Rotonda: derecha por C/ de la Rioja	18,5	66,3	2,6	17:40
573	Rotonda: izquierda por Av. José Gárate	19,5	65,3	1,0	17:42
547	2 Rotondas: de frente por Av. del Jarama y C/ Segovia (Circunvalación de San Fernando de Hres.)	20,6	64,2	1,1	17:43
533	San Fernando de Henares: 6 Glorietas: de frente. Pasa a ser M-206	21,6	63,2	1,0	17:45
529	Glorieta: de frente dirección Cristo Rivas. Pasa a ser M-823. COMIENZA PUERTO	26,2	58,6	4,6	17:51
577	Rotonda: de frente Vicálvaro	28,2	56,6	2,0	17:53
630	<b>PREMIO MONTAÑA 3ª categoría: Alto del Cristo de Rivas: en Puente sobre autopista</b>	29,9	54,9	1,7	17:56
596	Rotonda: izquierda dirección Vicávaro por M-203	31,7	53,1	1,8	17:59
591	3 Rotondas: de frente - se toma por C/ Rivas.	33,1	51,7	1,4	18:01
608	Rotonda: derecha dirección Coslada por C/ Boyer	35,0	49,8	1,9	18:03
610	Rotonda: izquierda por Carretera de Vicálvaro a Coslada	35,6	49,2	0,6	18:05
594	<b>Coslada: C/ Virgen de la Cabeza. META VOLANTE Pasos elevados: BANDERA AMARILLA</b>	37,3	47,5	1,7	18:08
564	Rotonda: derecha por C/ de la Rioja	39,9	44,9	2,6	18:11
573	Rotonda: izquierda por Av. José Gárate	40,9	43,9	1,0	18:12
547	2 Rotondas: de frente por Av. del Jarama y C/ Segovia (Circunvalación de San Fernando de Hres.)	42,0	42,8	1,1	18:14
533	San Fernando de Henares: 6 Glorietas: de frente. Pasa a ser M-206	43,0	41,8	1,0	18:15
529	Glorieta: de frente dirección Cristo Rivas. Pasa a ser M-823. COMIENZA PUERTO	47,6	37,2	4,6	18:21
577	Rotonda: de frente Vicálvaro	49,6	35,2	2,0	18:24
630	<b>PREMIO MONTAÑA 3ª categoría: Alto del Cristo de Rivas: en Puente sobre autopista</b>	51,3	33,5	1,7	18:27
596	Rotonda: izquierda dirección Vicávaro por M-203	53,1	31,7	1,8	18:29
591	3 Rotondas: de frente - se toma por C/ Rivas.	54,5	30,3	1,4	18:31
608	Rotonda: derecha dirección Coslada por C/ Boyer	56,4	28,4	1,9	18:34
610	Rotonda: izquierda por Carretera de Vicálvaro a Coslada	57,0	27,8	0,6	18:35
594	<b>Coslada: C/ Virgen de la Cabeza. META VOLANTE Pasos elevados: BANDERA AMARILLA</b>	58,7	26,1	1,7	18:38
564	Rotonda: derecha por C/ de la Rioja	61,3	23,5	2,6	18:41
573	Rotonda: izquierda por Av. José Gárate	62,3	22,5	1,0	18:42
547	2 Rotondas: de frente por Av. del Jarama y C/ Segovia (Circunvalación de San Fernando de Hres.)	63,4	21,4	1,1	18:44
533	San Fernando de Henares: 6 Glorietas: de frente. Pasa a ser M-206	64,4	20,4	1,0	18:45
529	Glorieta: de frente dirección Cristo Rivas. Pasa a ser M-823. COMIENZA PUERTO	69,0	15,8	4,6	18:51
577	Rotonda: de frente Vicálvaro	71,0	13,8	2,0	18:54
630	<b>PREMIO MONTAÑA 3ª categoría: Alto del Cristo de Rivas: en Puente sobre autopista</b>	72,7	12,1	1,7	18:57
596	Rotonda: izquierda dirección Vicávaro por M-203	74,5	10,3	1,8	19:00
591	3 Rotondas: de frente - se toma por C/ Rivas.	75,7	9,1	1,2	19:01
608	Rotonda: derecha dirección Coslada por C/ Boyer	77,8	7,0	2,1	19:04
610	Rotonda: izquierda por Carretera de Vicálvaro a Coslada	78,4	6,4	0,6	19:05
594	<b>Coslada: C/ Virgen de la Cabeza. Pasos elevados: BANDERA AMARILLA</b>	80,1	4,7	1,7	19:08
564	Rotonda: derecha por C/ de la Rioja	82,7	2,1	2,6	19:11
573	Rotonda: derecha por Av. José Gárate	83,7	1,1	1,0	19:13
579	Glorieta derecha por Av. Constitución	84,0	0,8	0,3	19:13
575	Glorieta Rosa de los Vientos: derecha por Av. del Plantío	84,6	0,2	0,6	19:14
575	<b>META: Coslada: Av. del Plantío</b>	84,8	0,0	0,2	19:14

Desvío de Vehículos: 2.000 m. antes de Meta a la Derecha

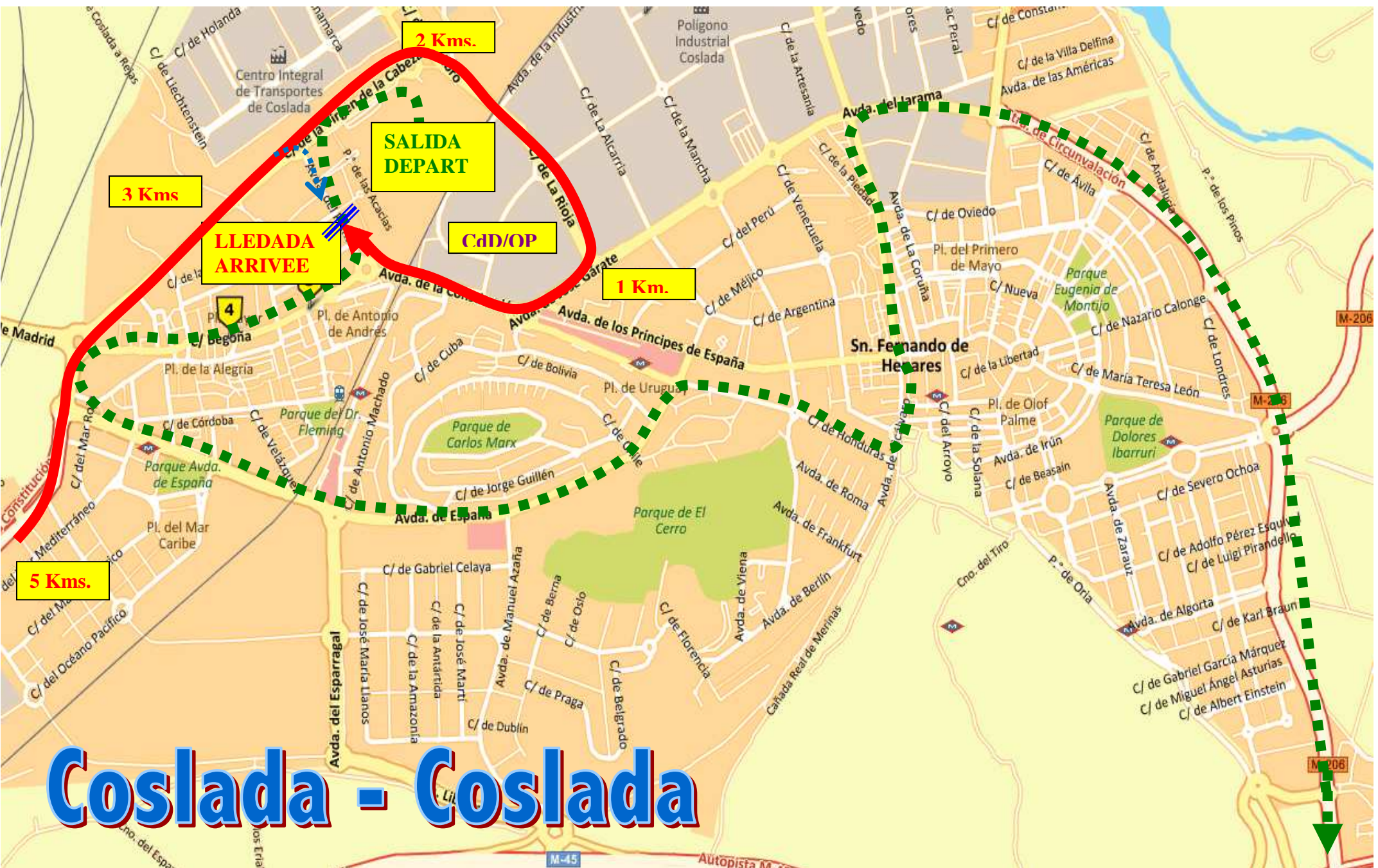
Oficina Permanente: Carpa de la FMC en Línea de Meta

Control Anti Dopaje: Pabellón Polideportivo La Via

# Coslada - Coslada

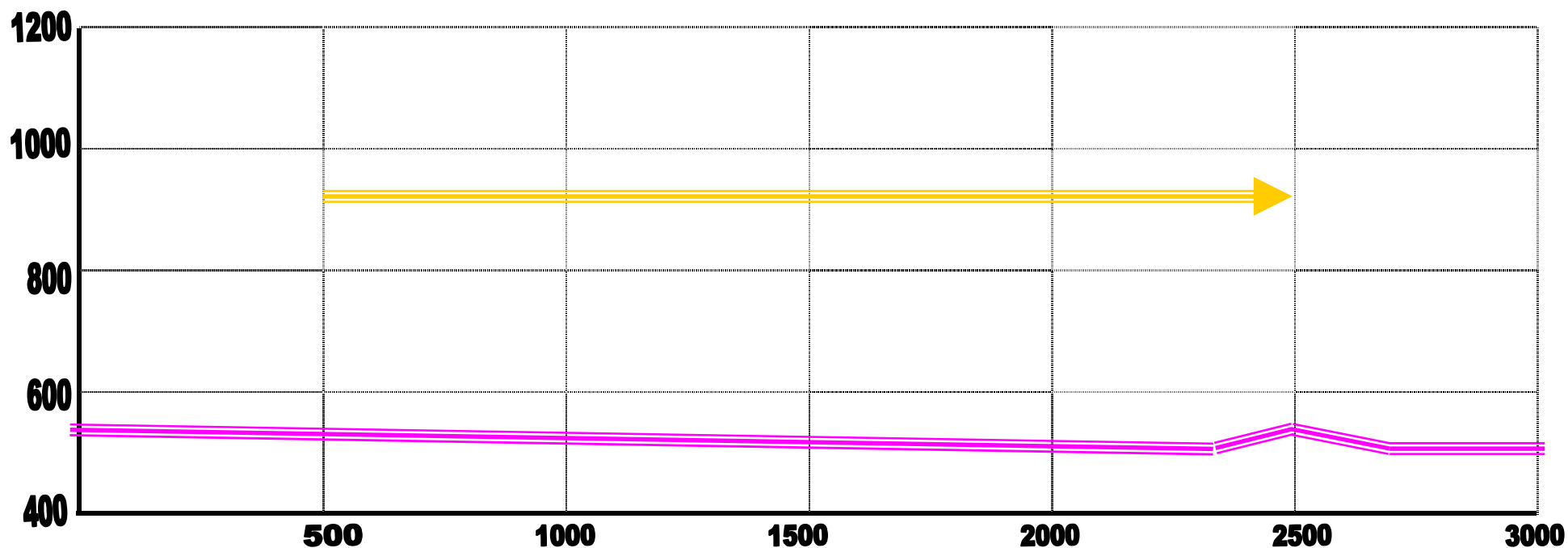


**XXIV Vuelta Internacional a la Comunidad de Madrid**



# XXIV Vuelta Internacional a la Comunidad de Madrid

**Etapa  
2**

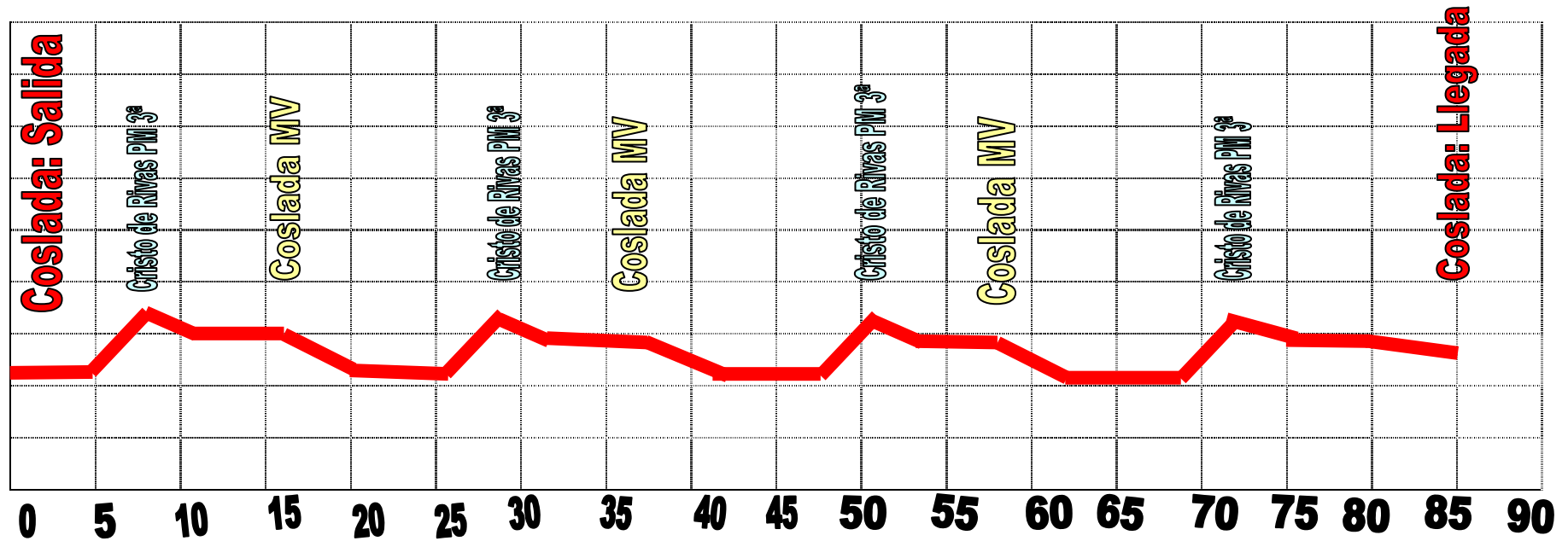


**Coslada - Coslada**

**XXIV Vuelta Internacional a la Comunidad de Madrid**

# Coslada - Coslada

**E  
t  
a  
p  
a  
2**



**XXIV Vuelta Internacional a la Comunidad de Madrid**